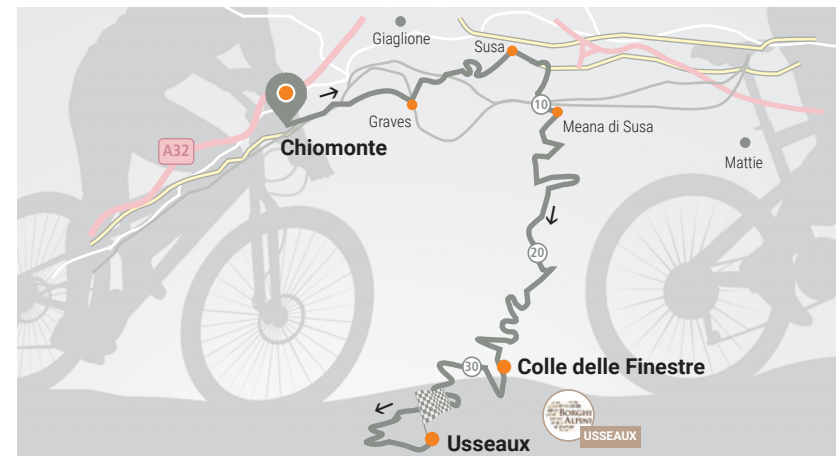


# CHIOMONTE - COLLE DELLE FINESTRE - USSEAUX

Scegli i tornanti sterrati dei Grandi Campioni



## INFO UTILI

LUNGHEZZA **38km**

DISLIVELLO **1.751M**

ALTITUDINE MINIMA **484M**

ALTITUDINE MASSIMA **2.172M**

ADATTO BICI

STRADA/GRAVEL/MTB

difficile

TRACCIA GPX




È diventata mitica in pochissimi anni. Le Finestre sono entrate nella storia del ciclismo su strada, con quel pezzo "bianco" che è rimasto in pochissimi passi alpini. Tutti vogliono e possono farla. Piano piano, tornante dopo tornante.

**NB: attenzione alle forature!**





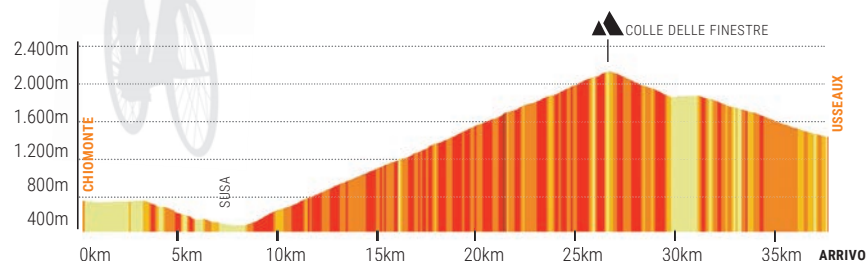
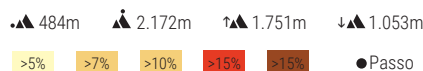


Il Colle delle Finestre è molto noto ai ciclisti. Il versante nord è considerata una delle salite più dure d'Europa, per una lunghezza di 18,5km su oltre 1.700m di dislivello, una pendenza media del 9,1% pressoché costante su tutto il percorso e l'ultimo tratto sterrato fino alla cima per renderlo più impegnativo e suggestivo. La salita del colle delle Finestre è stata percorsa per 4 volte dal Giro d'Italia. Nel 2018 il colle è stato teatro della fuga solitaria di **Chris Froome** giunto poi vittorioso a Bardonecchia conquistando la maglia rosa.

## IL PERCORSO

Partiamo da Chiomonte in valle Susa per poi scendere in direzione Susa per 8km. Seguiamo le indicazioni per Meana, dopo 500m inizia la mitica salita di 18,5km del Colle delle Finestre. I primi 2km, fino a Meana, sono molto impegnativi. Poco dopo iniziano una serie di tornanti con pendenze attorno all'8%. Al 10°km la strada asfaltata finisce e passiamo su strada sterrata per gli ultimi 8km. Soltanto negli ultimi 2km le pendenze si fanno più impegnative con tratti al 12/13%.

A seguire discesa verso la val Chisone molto tecnica da affrontare con cautela. A conclusione arriviamo a Usseaux, tra "I Borghi più belli d'Italia".



## Usseaux

### Cinque villaggi tra i monti

Il comune si trova in val Chisone, oltre al capoluogo Usseaux (Usseauso) il territorio comunale comprende anche le frazioni di: Balboutet (Finale), Fraisse (Fragoieto), Laux (Lauso), Pourrieres (Purrieri). Nel territorio comunale molti sono gli itinerari per gli appassionati della bicicletta o delle passeggiate. Un reticolo di strade militari offrono percorsi adatti a tutte le esigenze. Da non perdere la strada dell'Assietta con il suo sviluppo di oltre 60km. Il lago Laux è luogo ideale per praticare la pesca sportiva mentre per gli amanti del parapendio da segnalare è il Pian dell'Alpe. Due parchi naturali, l'Orsiera-Rocciavre e il Gran Bosco di Salbertrand, rendono questo territorio uno tra i più ricchi di flora e fauna delle vallate alpine piemontesi. Nell'affascinante cornice delle Alpi Cozie, sono




## LA GRANDE MURAGLIA



Il Forte di Fenestrelle è un complesso fortificato eretto dal XVIII al XIX secolo a Fenestrelle, in val Chisone. Per le sue dimensioni e il suo sviluppo lungo tutto il fianco sinistro della valle, la fortezza è anche nota come la **grande muraglia piemontese**. Il Forte è costituito da tre complessi fortificati: il San Carlo, il Tre Denti e il Delle Valli, uniti da un tunnel al cui interno corre la scala coperta più lunga d'Europa, con ben 4.000 gradini. Possiede una superficie di 1.350.000mq di compendio e una lunghezza di 3Km distribuita su 650m di dislivello.

innumerevoli i sentieri tematici attrezzati che da Usseaux portano a scoprire aspetti poco noti o dimenticati della cultura di questi luoghi. Si può andare alla ricerca dei mulini per cereali, dei luoghi in cui vengono prodotti il formaggio delle viole o il vino Ramie, dei sentieri dei minatori, dei luoghi di culto dei valdesi. Usseaux è il paese del pane e dei murales. Una quarantina di dipinti murali si snodano lungo le stradine e i vicoli. Da vedere anche il forno della comunità, che in alcune occasioni ancora viene usato per la panificazione, il grande lavatoio, il mulino ad acqua ristrutturato, la chiesa parrocchiale di San Pietro, e soprattutto la struttura compatta dell'abitato.





#### UN TERRITORIO DA SCOPRIRE

##### Balboutet

Per la sua esposizione a sud, è il paese del sole e delle meridiane. In questo piccolo centro agricolo 20 quadranti solari realizzati sui muri delle case e una Piazza del Sole illustrano le varie tipologie di misurazione del tempo e propongono un percorso didattico sul sistema solare.

##### Patouà

In questi luoghi si parla ancora

il patouà, una variante dell'occitano alpino, la lingua d'Oc parlata un tempo nel sud della Francia.

##### Piatto del borgo

La cucina locale utilizza i prodotti semplici della montagna, come patate, cavoli, porri, lardo. Piatto tipico sono le *calhiette* valdesi, a base di patate, salsiccia, cipolla, burro e formaggio.

##### Il prodotto del Borgo

Il *plaisentif*, detto "il formaggio delle viole", ha la caratteristica di essere prodotto con il latte dei primi giorni d'alpeggio, ricco delle essenze dei fiori, e stagionato per almeno 80 giorni. Questo formaggio, già apprezzato nel Medioevo, è stato riscoperto recentemente.

##### Festa del Piemonte

Terza domenica di luglio: si ricorda la battaglia dell'Assietta del 19 luglio 1747



tra le truppe francesi e quelle piemontesi. Ogni anno migliaia di persone salgono in montagna per festeggiare l'identità piemontese.



## CHIOMONTE COLLE DELLE FINESTRE USSEAUX

### CHOOSE THE UNSURFACED HAIRPIN BENDS OF THE GREAT CHAMPIONS

*In this part of the Cottian Alps, Catholics and Waldensians, Savoy and French armies fought hard but ended up living together. A look from the top of Colle delle Finestre will make you feel free men, "hommes libres" as the valley dwellers of the République des Escartons who lived in these places called themselves.*

#### The route

Start from Chiomonte in the Susa valley and then descend for 8km along the valley to Susa. Follow the signs for Meana ride past it and then the legendary 18.5 km climb to Colle delle Finestre begins. Around the 10th km the paved road ends and you come across the last 8km of unmade road. The hill offers a panoramic view of both the Susa valley and the Chisone valley. Then a very technical descent that needs to be tackled with caution will take you to the Chisone valley, continue to Usseaux which is one of the "Borghi più belli d'Italia".

#### A territory to discover

**> Usseaux** (five villages in the mountains) it's a pearl of the Chisone valley. The municipal territory in addition to the capital Usseaux (Usseauso) also includes the hamlets of Balboutet (Finale), Fraise (Fragoleto), Laux (Lauso), Pourrieres (Purrieri).

**> The Fenestrelle Fort** is a fortified complex built from the 18th to the 19th century in Fenestrelle, in Val Chisone (TO). The fortress is also known as the great Piedmontese wall because of its size and how it was built along the entire left side of the valley. Since 1999 it has been the symbol of the Province of Turin.

**> Patouà** is still spoken in these valleys, it's a variant of Alpine Occitan, the Oc language which was spoken in the south of France.



## CHIOMONTE COLLE DELLE FINESTRE USSEAUX

### CHOISISSEZ LES LACETS DE TERRE DES GRANDS CHAMPIONS

*Dans cette partie des Alpes Cottiennes, catholiques et vaudois, armées savoyardes et françaises se sont âprement combattus puis ont fini par vivre ensemble. Un coup d'œil du haut du Col du Finestre nous donnera l'impression d'être des hommes libres, comme s'appelaient les citoyens de la République des Escartons qui ont vécu dans cette région.*

#### Le parcours

Nous partons de Chiomonte dans le val de Suse et descendons le long de la vallée vers Suse pendant 8 km. Nous allons à Meana et après l'avoir passé, la légendaire montée de 18,5 km du Col du Finestre commence. Vers le 10e km, la route asphaltée se termine et nous passons sur un chemin de terre pour les 8 derniers km. Le col offre une vue panoramique sur le val de Suse et le val Cluson. Il est suivi d'une descente très technique dans le val Cluson, qui doit être abordée avec prudence. À la fin, nous arrivons à Usseaux, l'un des "Borghi più belli d'Italia".

#### Un territoire à découvrir

**> Usseaux** (cinq villages dans les montagnes), la perle du val Cluson. Outre le chef-lieu Usseaux (Usseauso), le territoire communal comprend également les hameaux de Balboutet (Finale), Fraise (Fragoleto), Laux (Lauso), Pourrieres (Purrieri).

**> La Forteresse de Fenestrelle** est un ensemble fortifié construit du XVIIIe au XIXe siècle à Fenestrelle, dans le Val Cluson (TO). En raison de sa taille et de son développement sur tout le côté gauche de la vallée, cette forteresse est également connue comme la grande muraille piémontaise. Depuis 1999, elle est le symbole de la province de Turin.

**> Dans ces vallées on parle encore le patois**, une variante de l'occitan alpin, la langue d'Oc autrefois parlée dans le sud de la France.